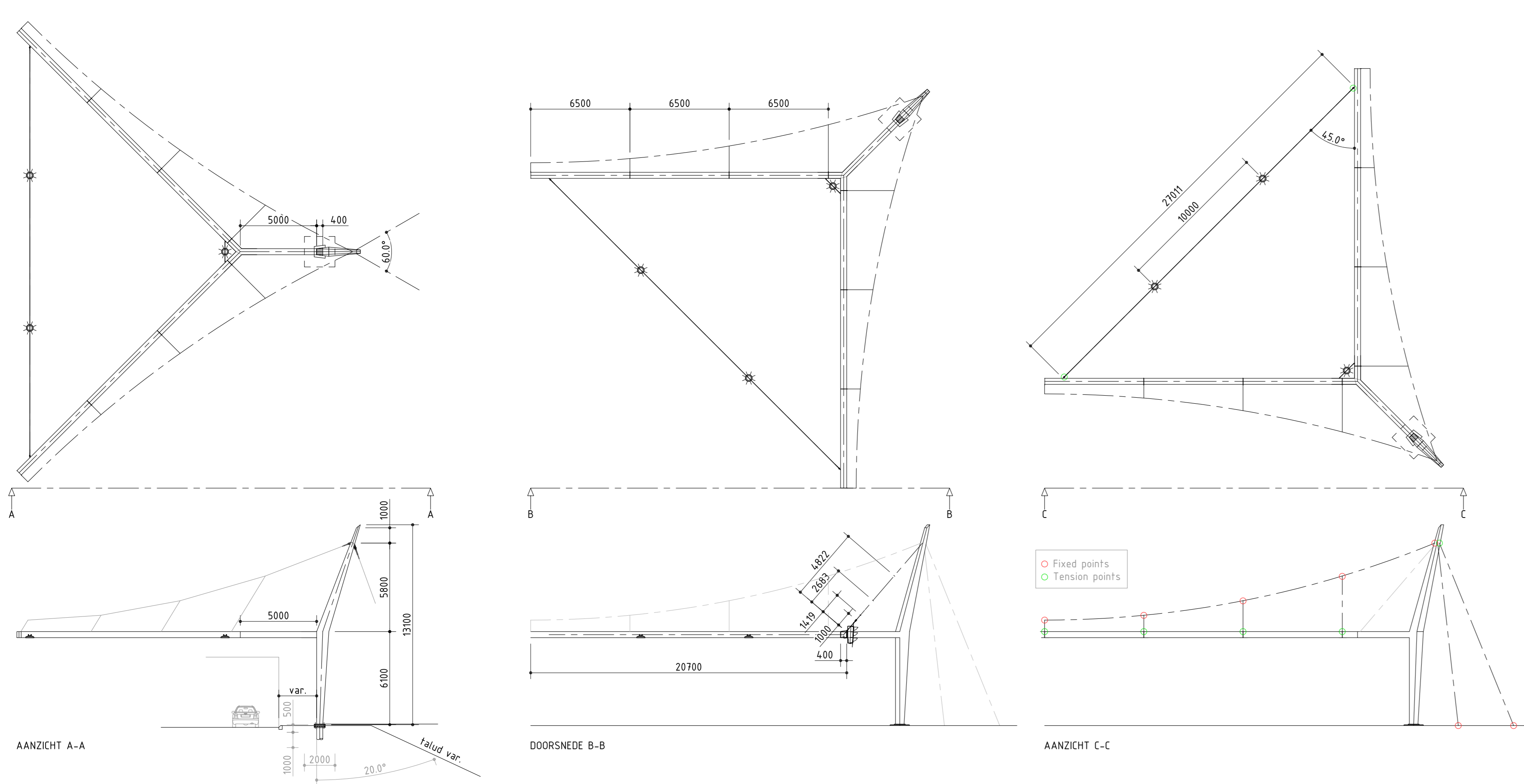
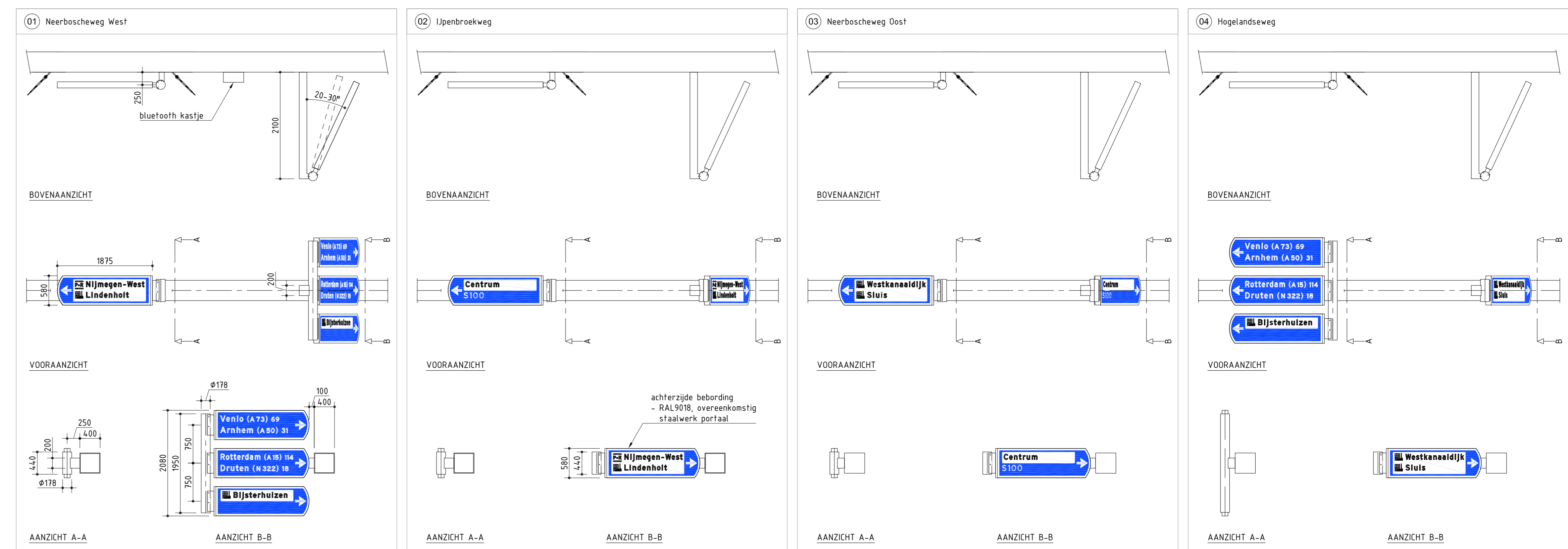


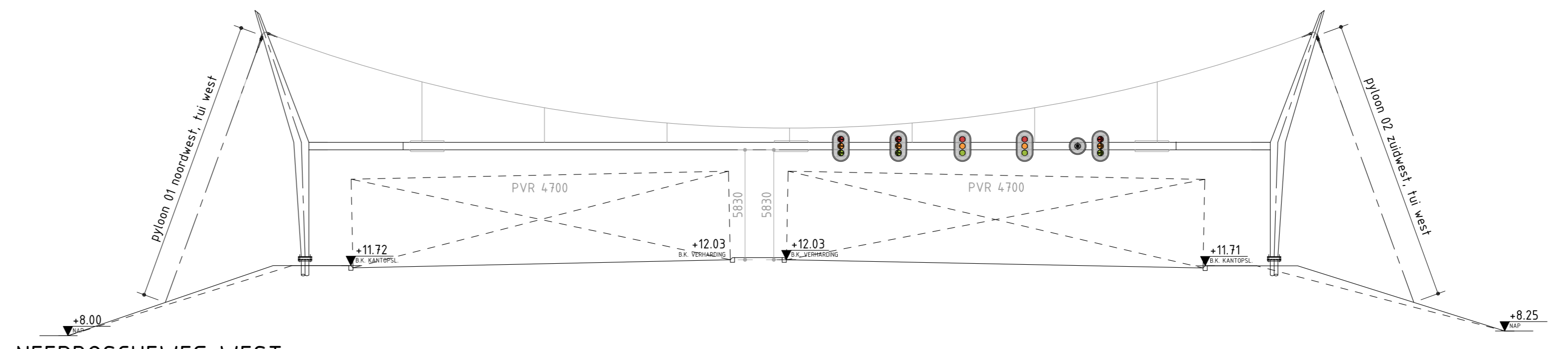
BOVENAANZICHT
SCHAAL 1:200



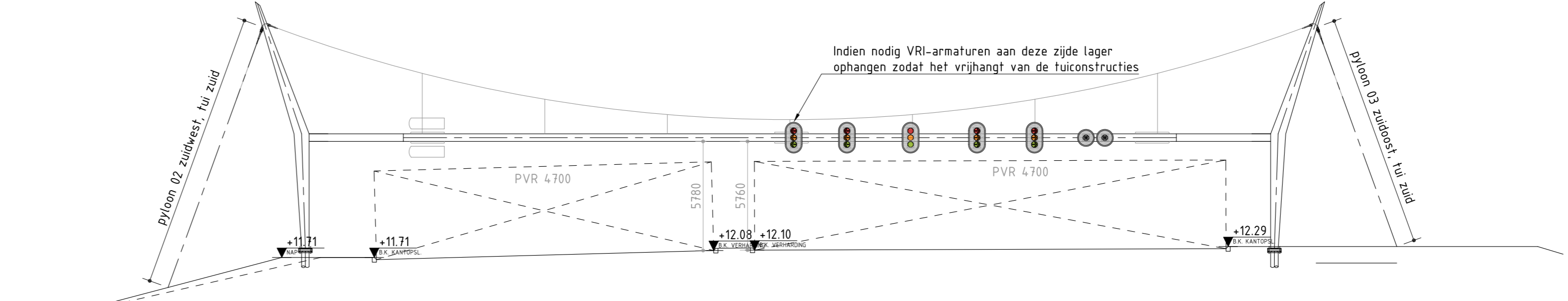
PORTAAL
SCHAAL 1:200



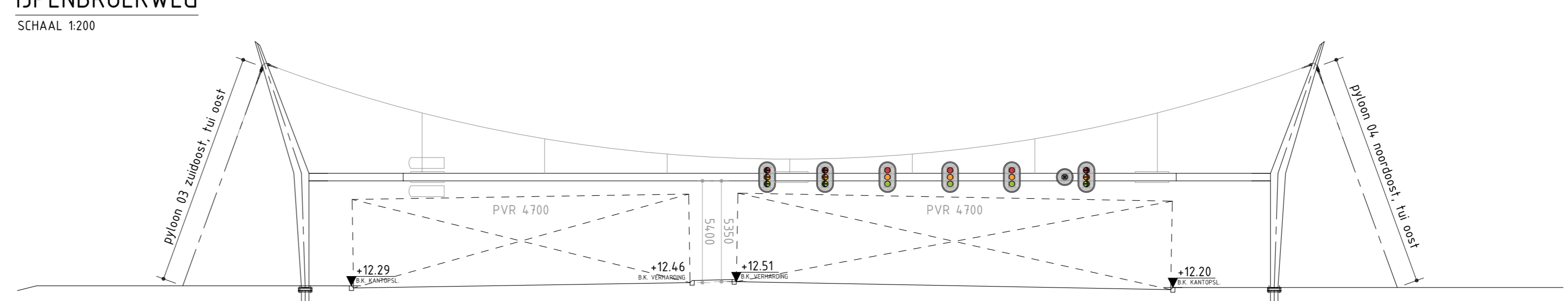
BEBORDING
SCHAAL 1:50



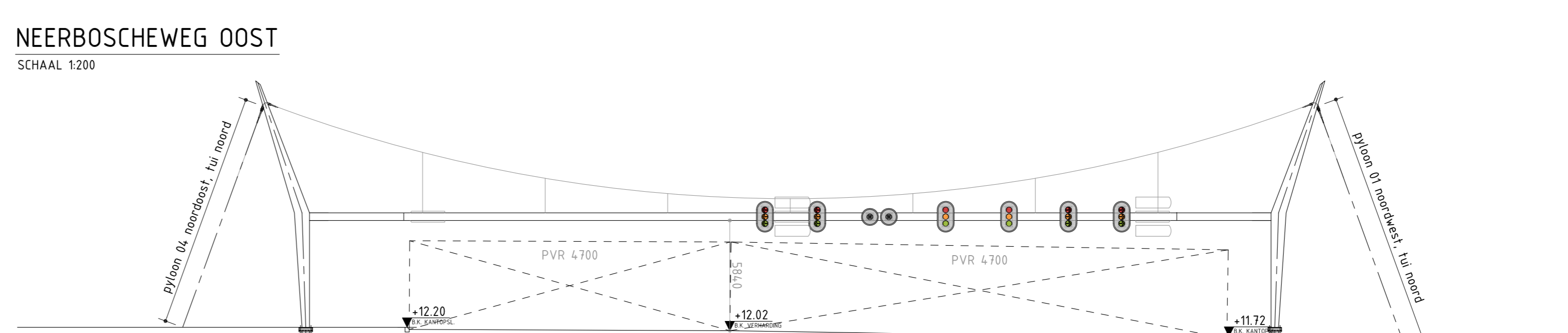
NEERBOSCHWEG WEST
SCHAAL 1:200



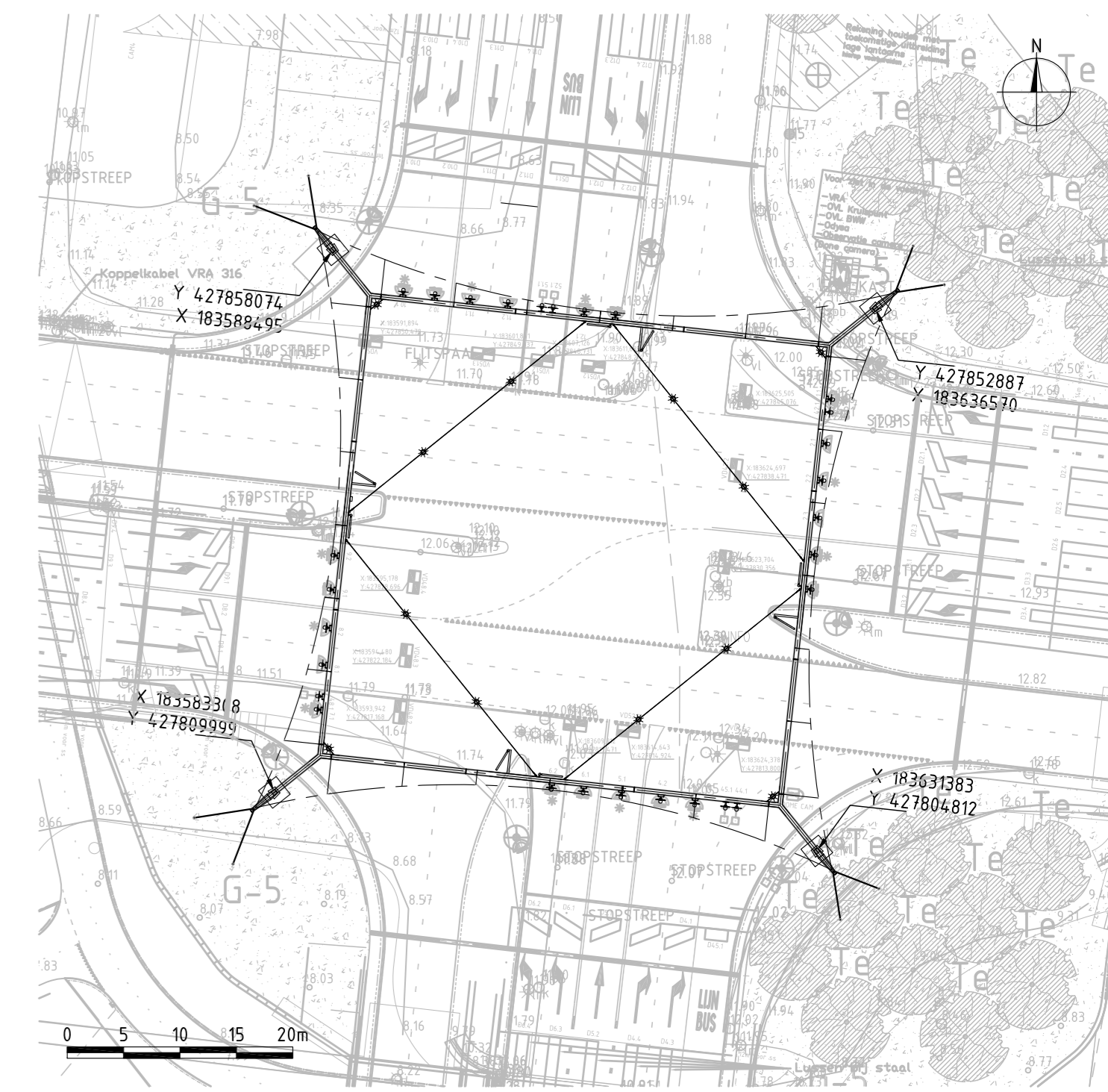
IJPENBROEKWEG
SCHAAL 1:200



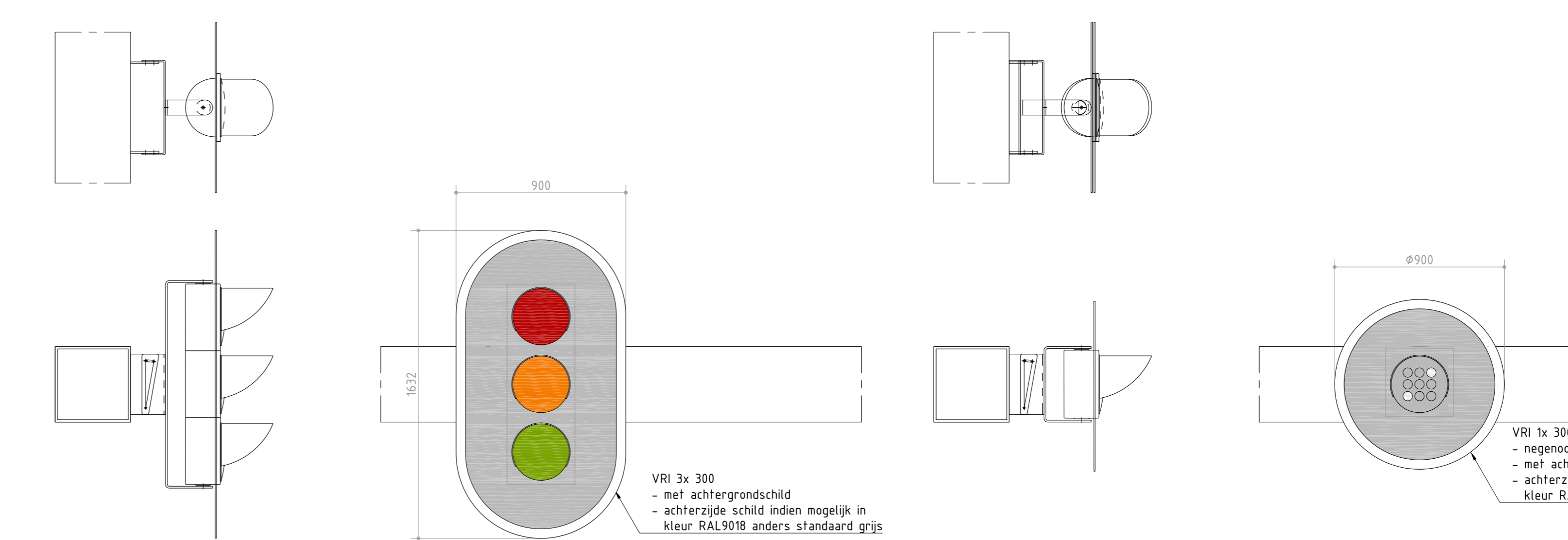
NEERBOSCHWEG OOST
SCHAAL 1:200



HOGELANDEWEG
SCHAAL 1:200



PLATTEGROND
SCHAAL 1:500



VRI 3x300
SCHAAL 1:20

VRI NEGENOOG
SCHAAL 1:20

TELEFOON:
- op deze tekening is het auteursrecht van Toegankelijkheid op Delft
- deze tekening kan niet worden gebruikt als constructiebestelling
- productaankopen dienen voor uitvoering te worden voorgesteld aan de Delft

- alle maten in millimeters, tenzij anders vermeld
- punten in meters v.a.v. N.A.P.
- graden in het 360 graden cirkel
- coördinaten in millimeters in het RD-stelsel

GETEKEND: RR CONTROLE: SC VERBODEN: SC

PROJECT:
BANK 13 POORT NEERBOSCH
OPDRAGGEVER:
GEMEENTE NIJMEGEN
ONDERDEEL:
POORTTELEMENT
TEKENINGNUMMER:
BAM 13 DO 06-100 12.12.2014
SCHAAL:
1:200
TEKENINGWED.
MILLIETERS (MM) A0 (1189X841)

STATUS:
DEFINITIEF
FORMAAT:
A0 (1189X841)

ipv Delft creatieve ingenieurs
sude 0417 39 2411 88 Delft 015 752 25 35 info@ipvdelft.nl

