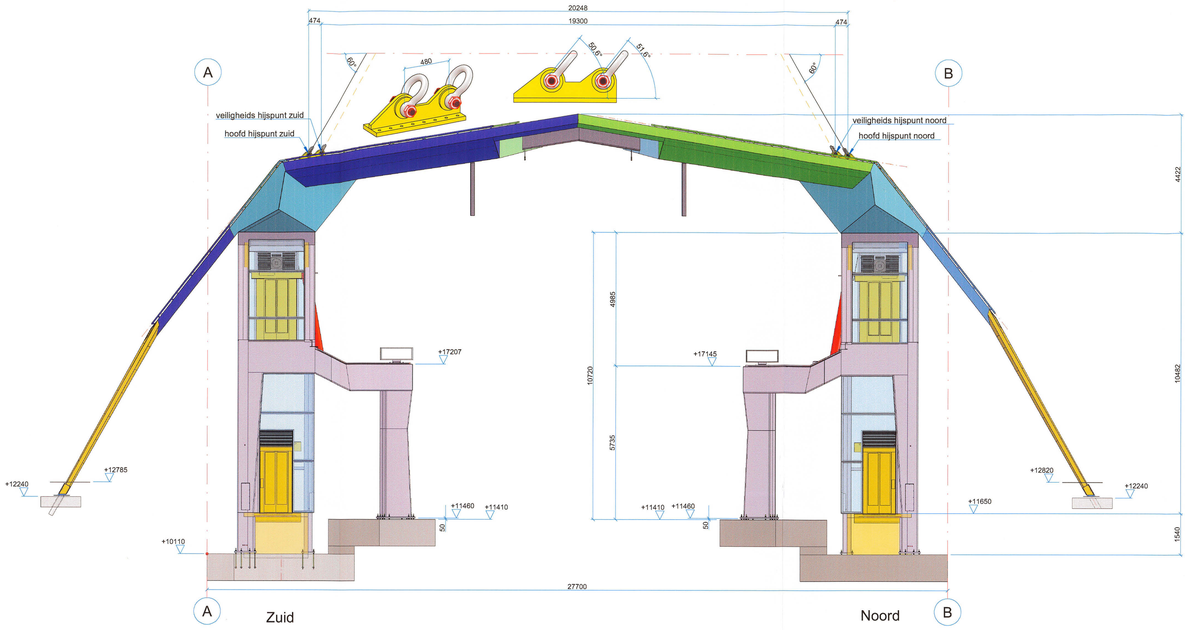

Aanzicht Oost
schaal 1:80

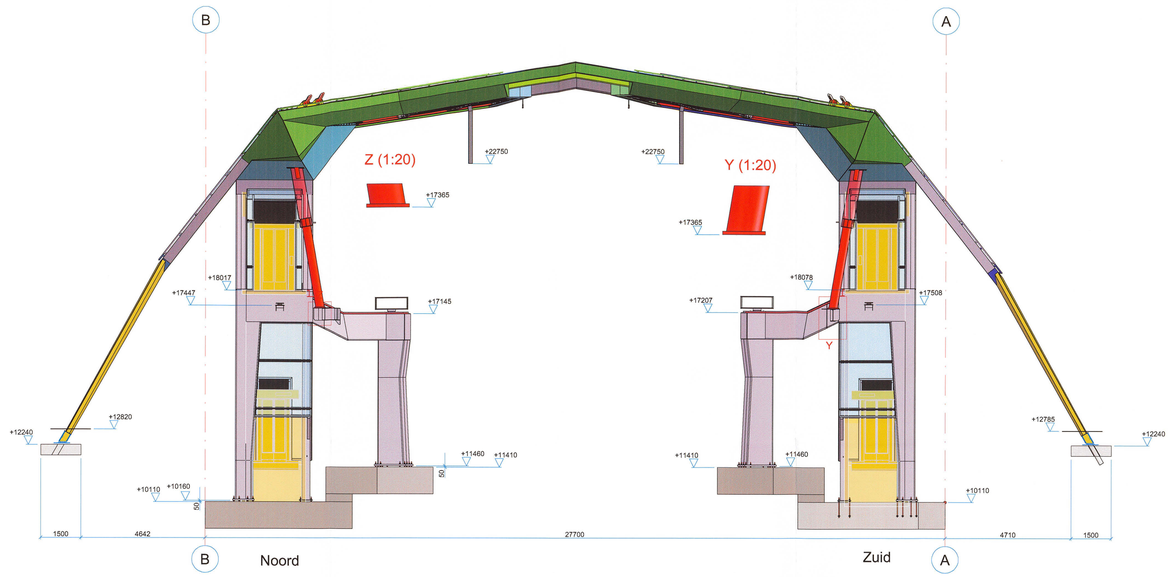

Aanzicht West
schaal 1:80

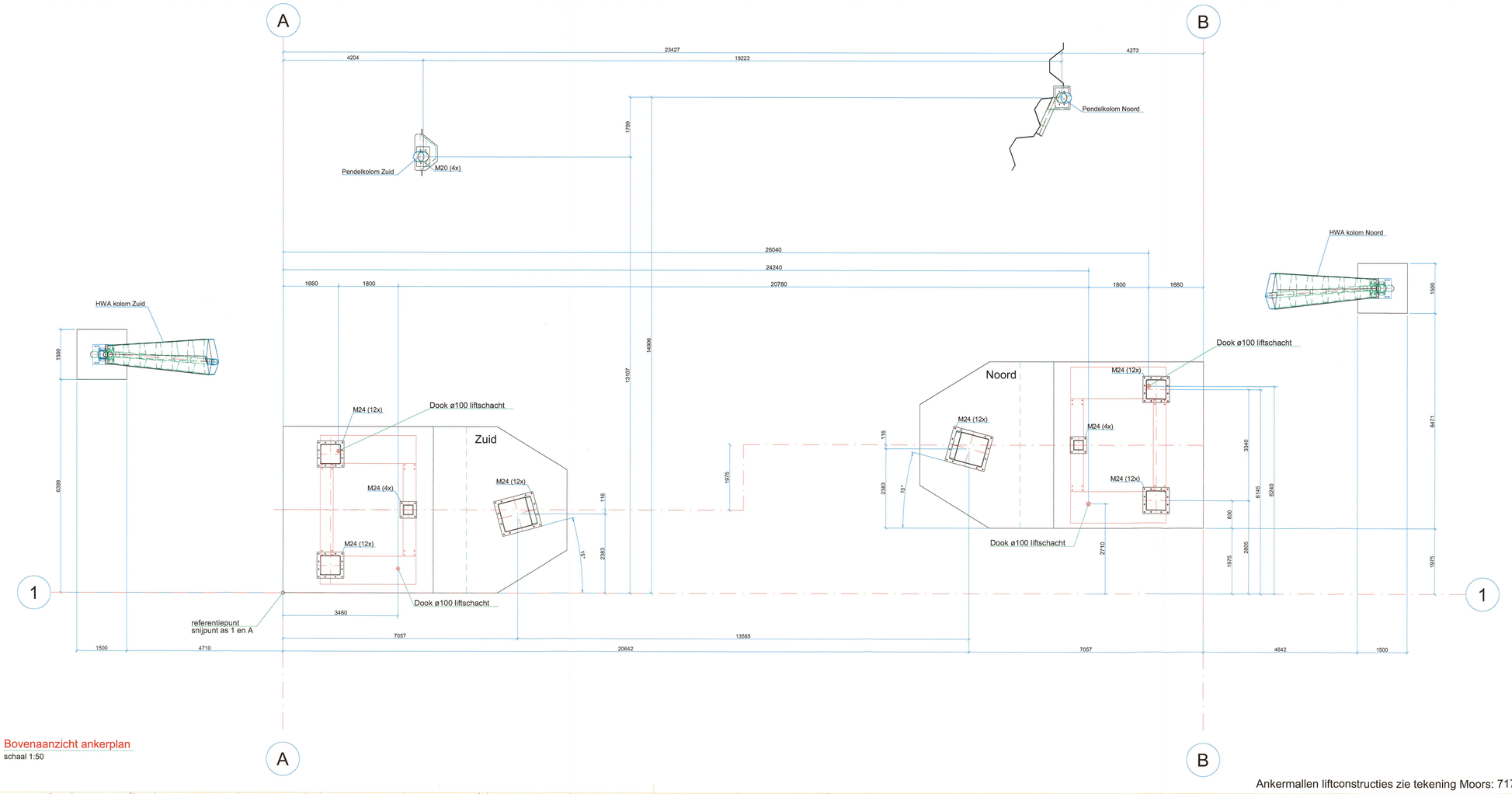

Bovenaanzicht ankerplan
schaal 1:50

Legenda:
- maatvoering in millimeters, tenzij anders aangegeven
- hoogtematen in meters tov NAP, tenzij anders aangegeven
- coördinaten in mm, tenzij anders aangegeven

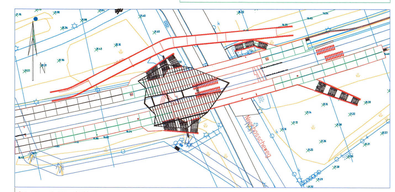

Situatie station Goffert
schaal 1 : 1000

Uitvoerings ontwerp

DURA VERMEER

MCB Moors Constructie en Machinebouw Bergharen sv

wijziging	datum	paraaf	status	omschrijving wijziging
rev A	13-08-14			model update en enkele malen toegevoegd
rev B	11-07-14		def.	model update

gecontroleerd: C. Hattink Ir-Infra | C.J.H. -/05/14
gecontroleerd: A. van de Geer DVBK
vrijgegeven: R. Berns projectleider

Proj. doc nr :133019- 00645
Doc Status: definitief
MCB tek.nr. 135735-7175-03 ; versie: 0.2 ; datum: 22-05-2014

Deze tekening vervangt:

NIJMEGEN
Nijmegen, De Goffert, aanleg halte
Ankerplan Perronkap en liften

Formaat 1189x841 | Schaal
Geocode 047 | Versie 2.0
22-05-2014

ProRail
421 294.00 62.88

Ankermallen liftconstructies zie tekening Moors: 7175.014