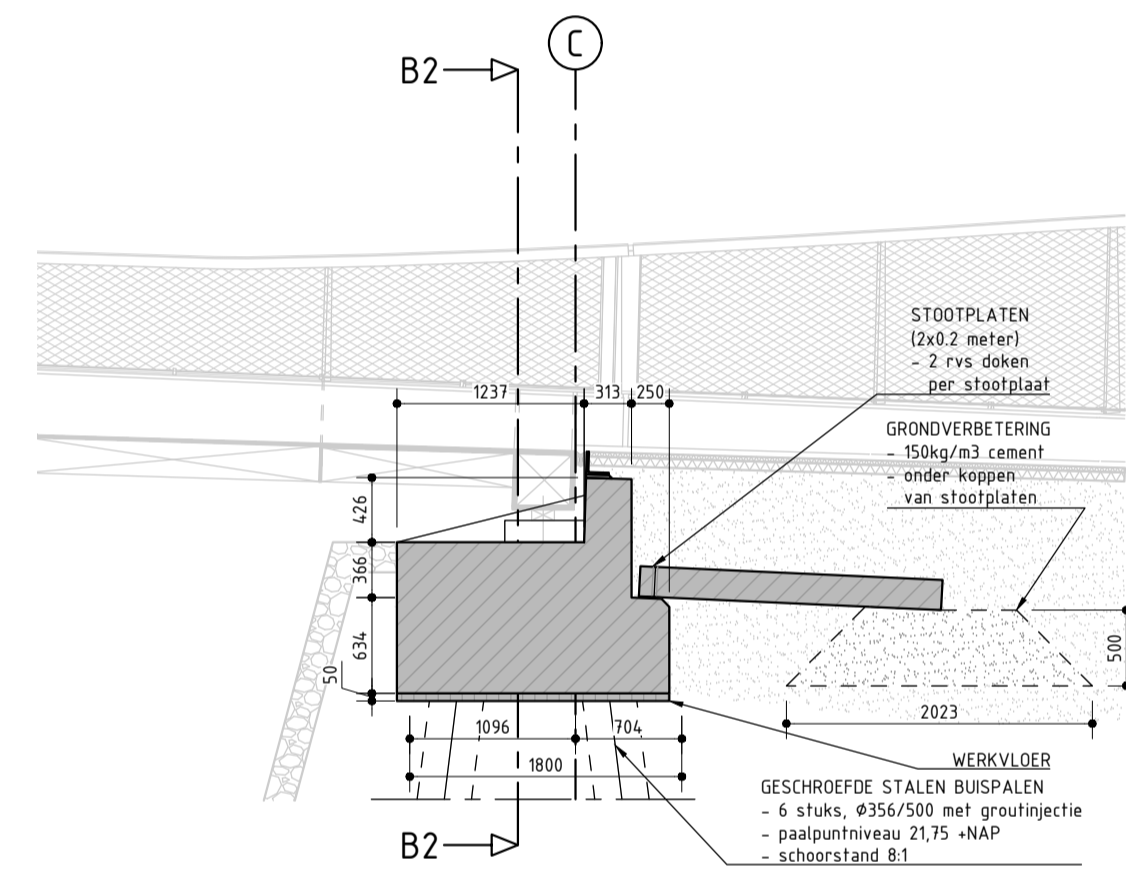
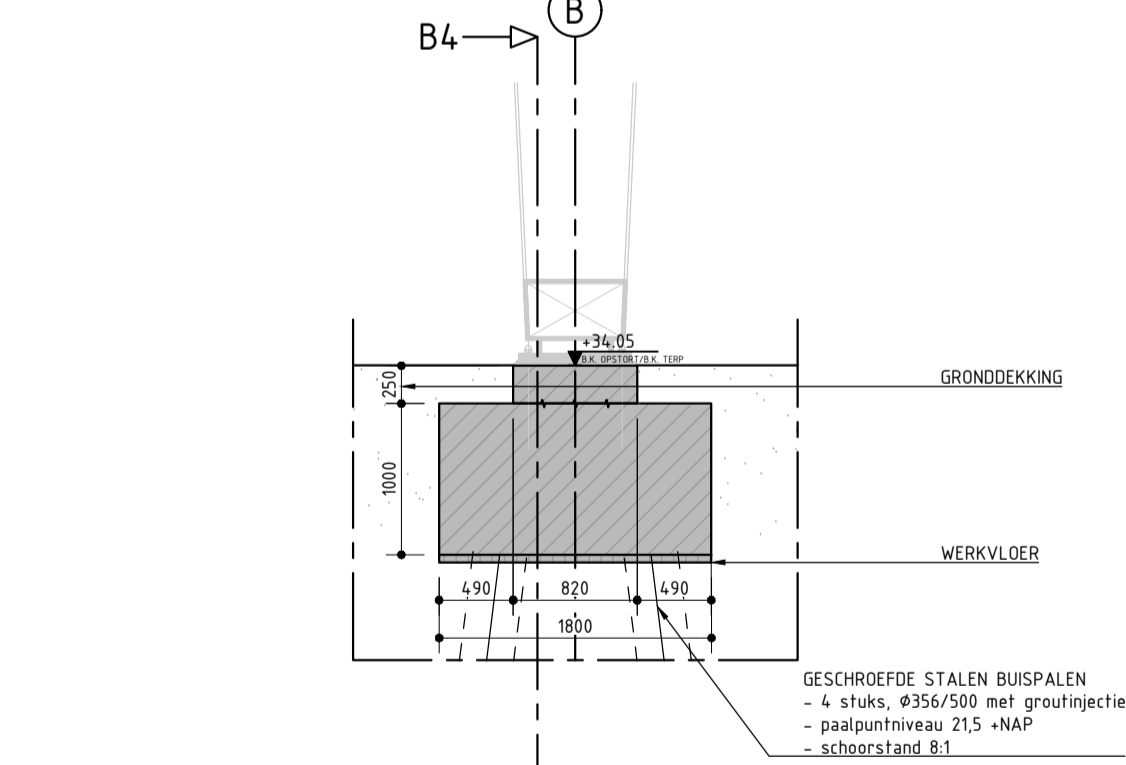


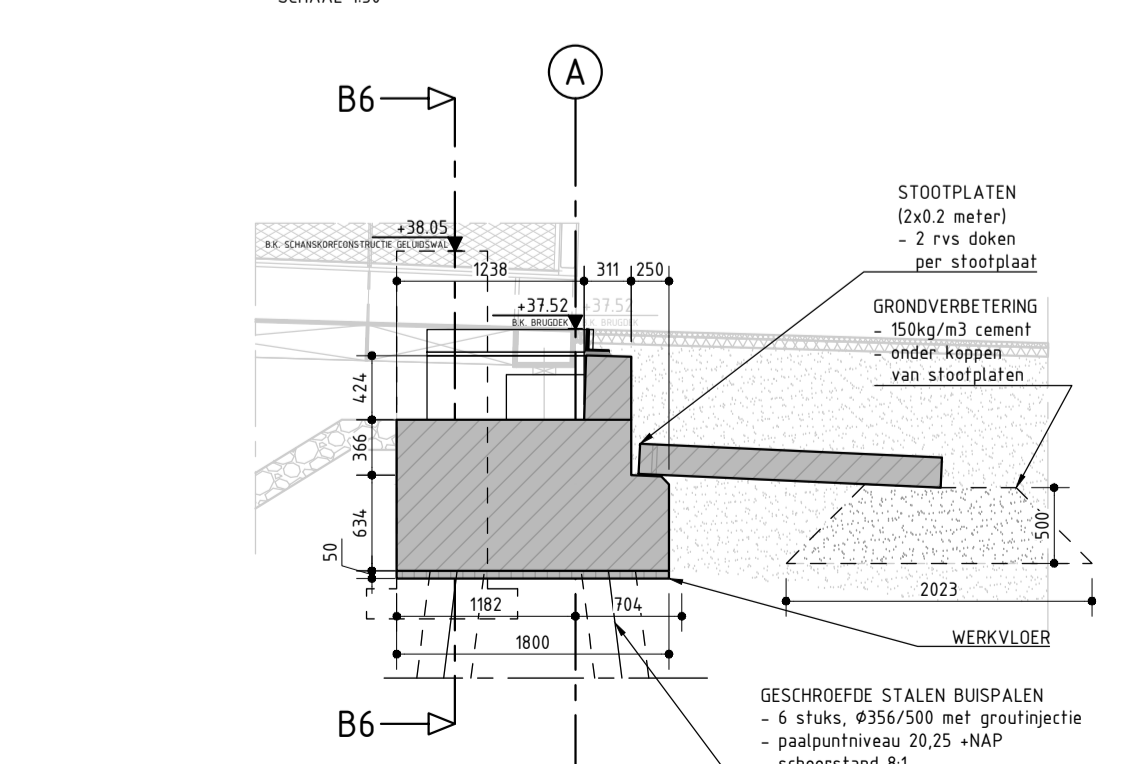
OVERZICHT FUNDINGEN
SCHAAL 1:200



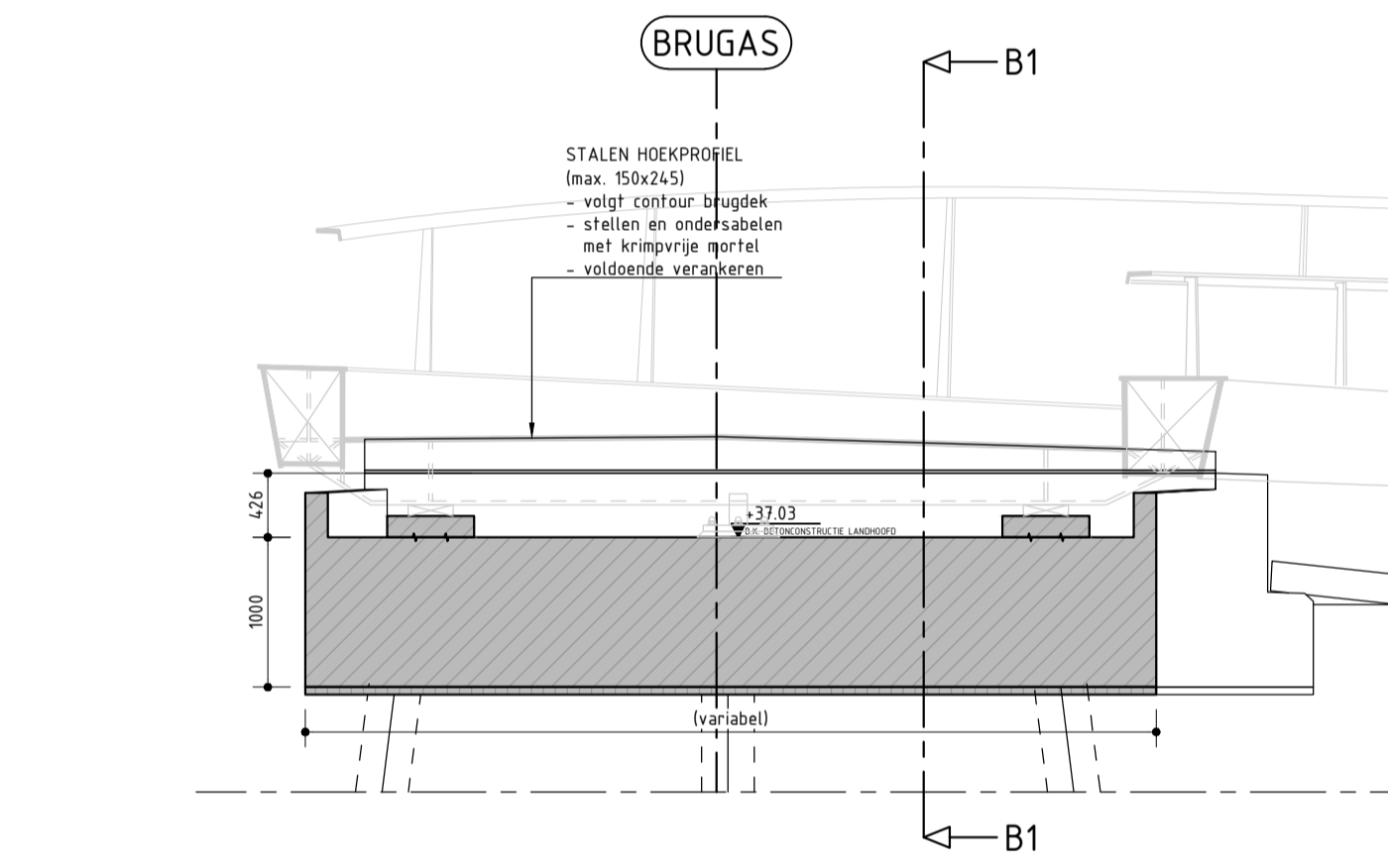
DOORSNEDE B2
SCHAAL 1:50



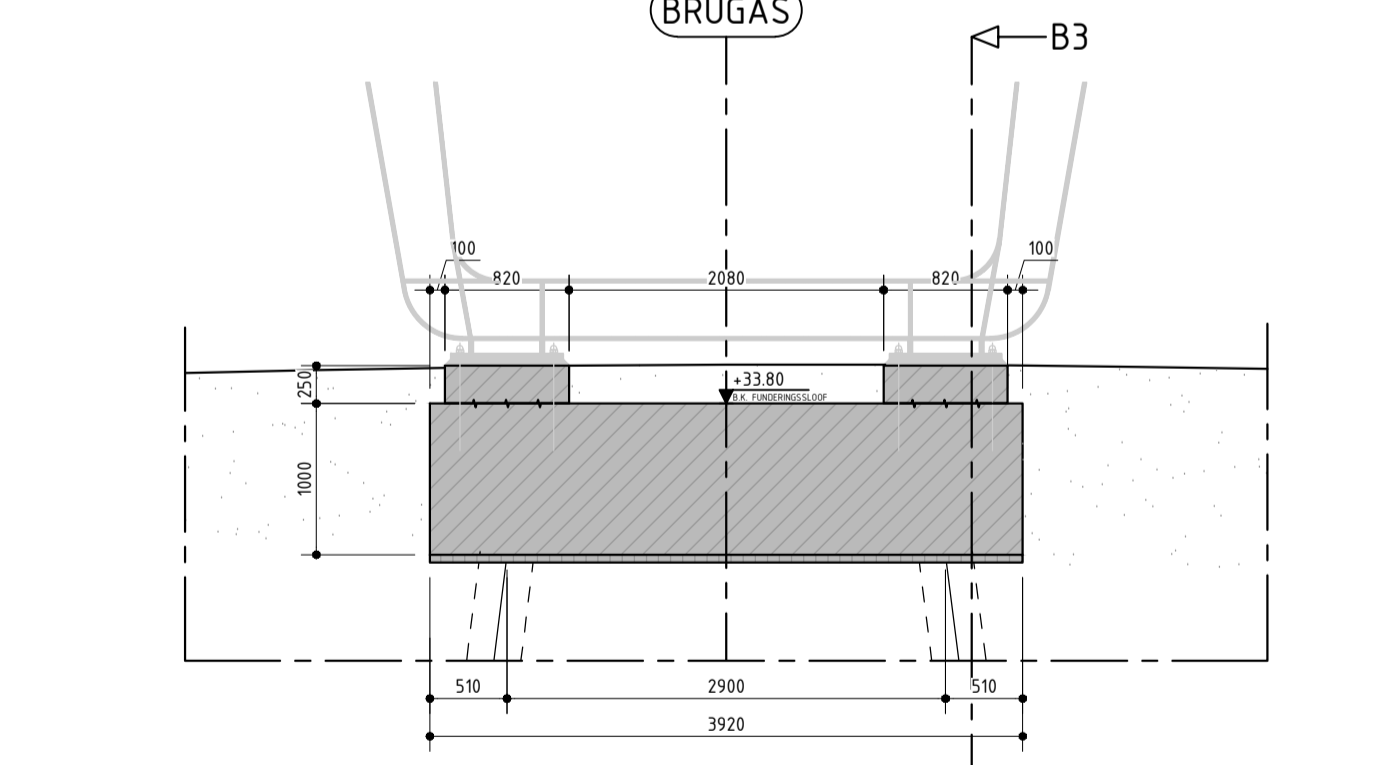
DOORSNEDE B3
SCHAAL 1:50



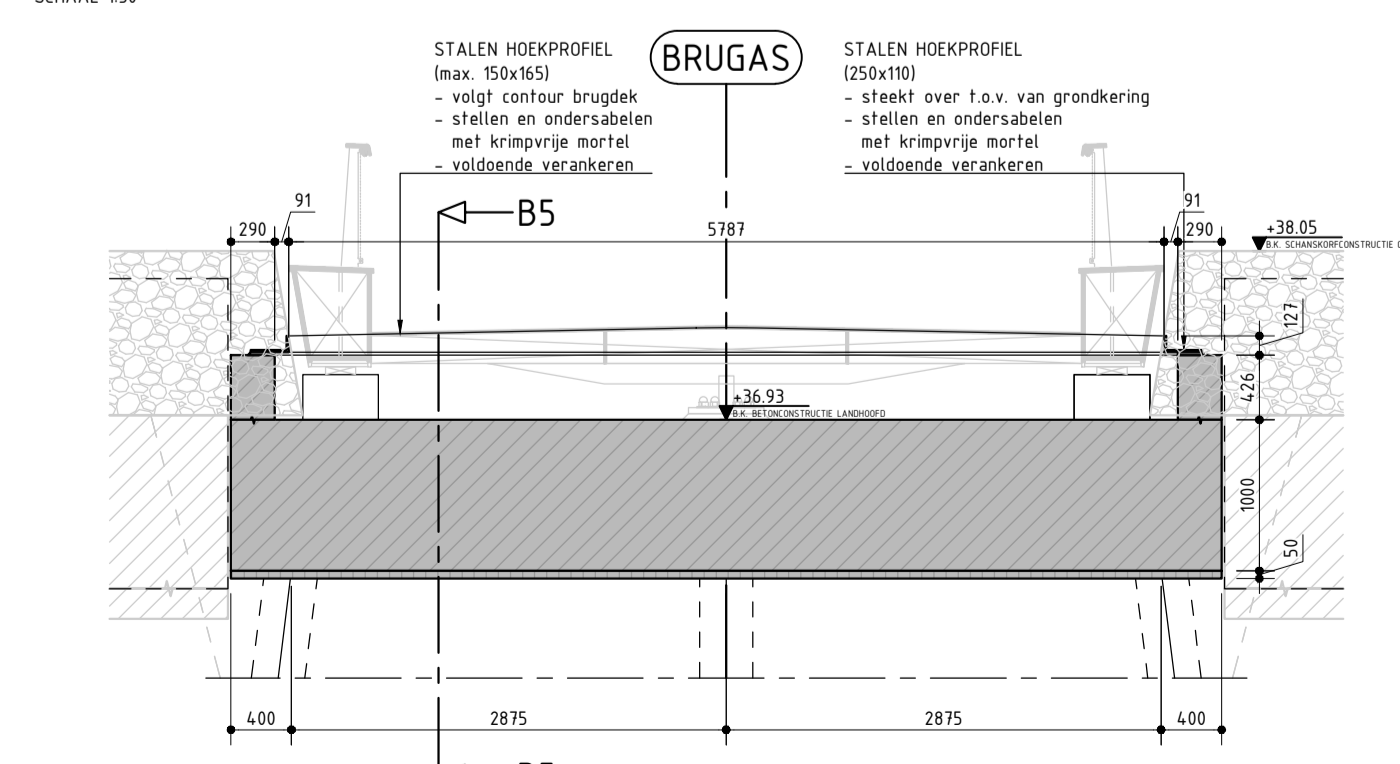
DOORSNEDE B5
SCHAAL 1:50



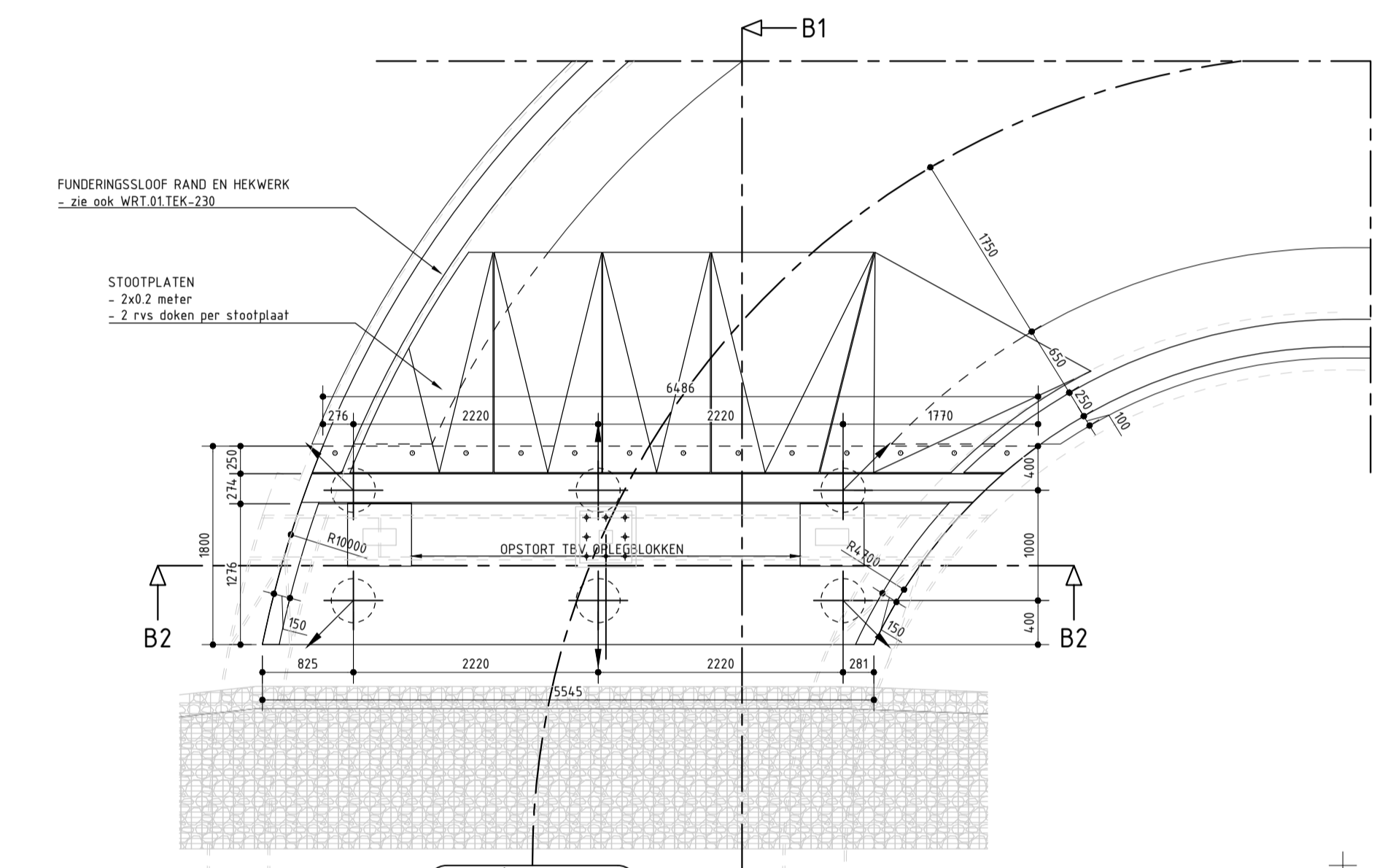
DOORSNEDE B1
SCHAAL 1:50



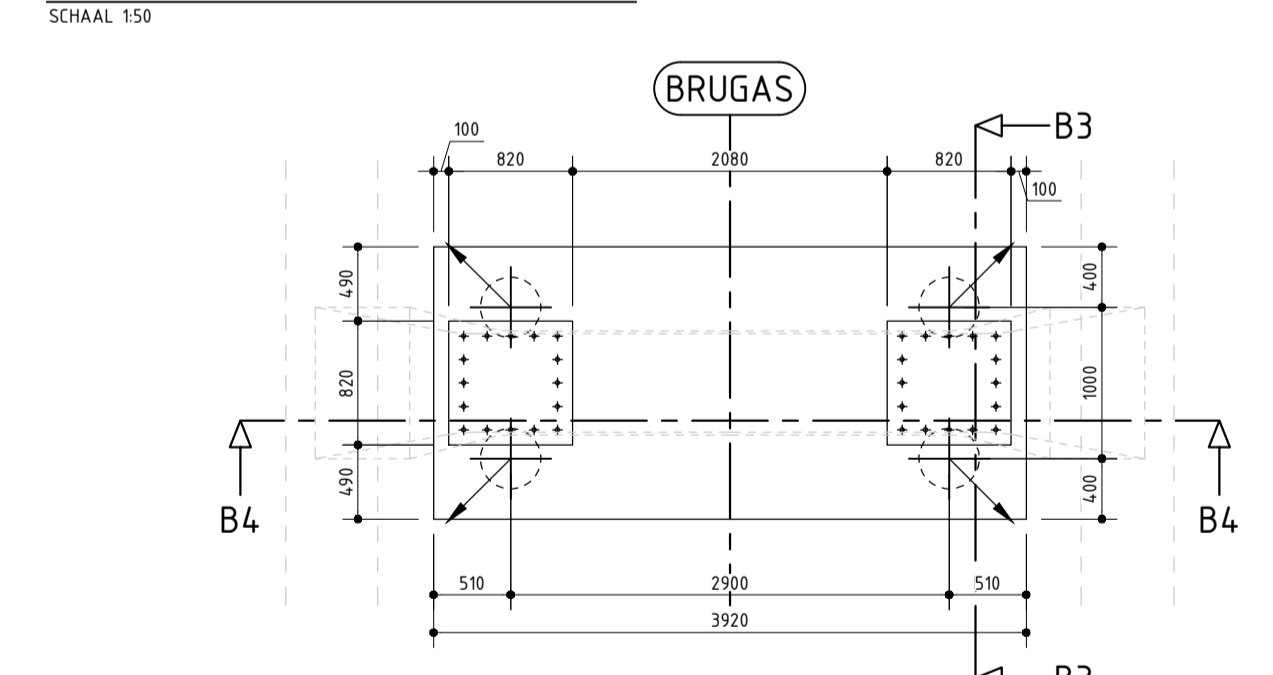
DOORSNEDE B4
SCHAAL 1:50



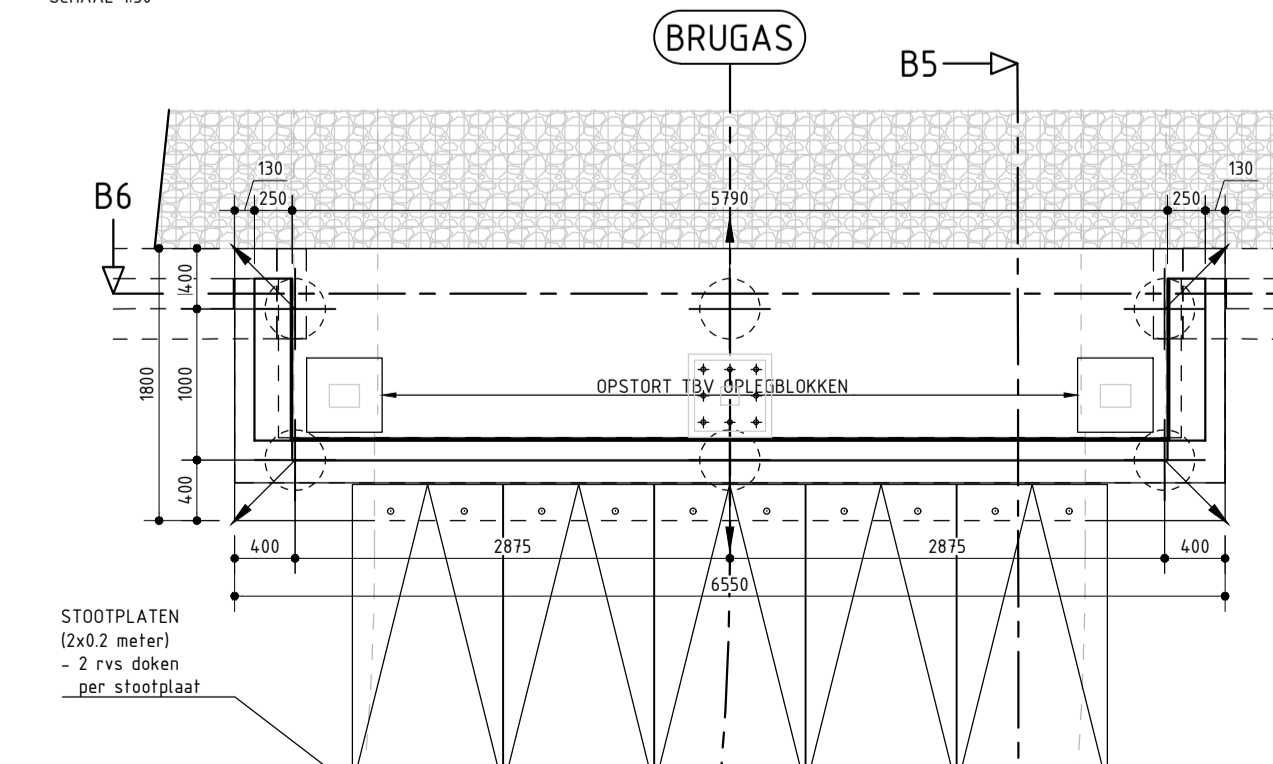
DOORSNEDE B6
SCHAAL 1:50



BOVENAANZICHT FUNDING ZUIDELIJK LANDHOOFD
SCHAAL 1:50



BOVENAANZICHT FUNDING TUSSENSTEUNPUNT
SCHAAL 1:50



BOVENAANZICHT FUNDING NOORDELIJK LANDHOOFD
SCHAAL 1:50

TOELICHTING
- OP DEZE TEKENING IS HET AUTEURSRECHT VAN TOEPASSING. COPYRIGHT
IPV DELFT
- DEZE TEKENING KAN NIET WORDEN GEBRUIKT ALS PRODUCTIETEKENING
- PRODUCTIETEKENINGEN DIENEN VOOR UITVOERING TER CONTROLE TE
WORDEN VOORGELEGD AAN IPV DELFT
- ALLE MATEN IN MILLIMETERS, TENZIJ ANDERS VERHELD
- PELMATEN IN METERS T.O.V. N.A.P.
- GRAADEN IN HET 360 GRADESSYSTEEM
- COORDINATEN IN MILLIMETERS IN HET RO-STELSEL

PROJECT			
WRT.01 BRUG LAARVELD WEERT			
OPDRACHTGEVER			
GEMEENTE WEERT			
ONDERDEEL			
FUNDINGEN BRUG			
TEKENINGNUMMER	DATUM	VERSIE	STATUS
WRT.01.TEK-210	08.10.2020	1.0	BESTEK
GETEKEND	SCHAAL	EENHEID	FORMAAT
RW	VAR	MM	A0 (1189x841)